

UCHWAŁA NR VII. 50..... 2019
RADY MIEJSKIEJ W SZTUMIE
Z DNIA 10 KWIETNIA 2019 r.

w sprawie przystąpienia do sporządzenia zmiany miejscowego planu zagospodarowania przestrzennego dla części obszaru w obrębach Koniecwałd i Kępina.

Na podstawie art. 18 ust. 2 pkt 15 ustawy z dnia 8 marca 1990 r. o samorządzie gminnym (t.j. Dz. U. z 2019 r. poz. 506), art. 27 w związku z art. 14 ustawy z dnia 27 marca 2003 r. o planowaniu i zagospodarowaniu przestrzennym (t.j. Dz. U. z 2018 r. poz. 1945 ze zm.) uchwala się, co następuje:

§ 1.

Przystępuje się do sporządzenia zmiany miejscowego planu zagospodarowania przestrzennego dla części obszaru w obrębach Koniecwałd i Kępina, uchwalonego uchwałą nr XX/60/2007 Rady Miejskiej w Sztumie 26 czerwca 2007 r. (Dz. Urz. Woj. Pomorskiego nr 146 z 2007 r., poz. 2749), na obszarze wskazanym na załączniku graficznym do niniejszej uchwały.

§ 2.


Integralną częścią uchwały jest załącznik graficzny nr 1, przedstawiający granice obszaru objętego projektem zmiany planu.

§ 3.

Wykonanie uchwały powierza się Burmistrzowi Miasta i Gminy Sztum.

§ 4.

Uchwała wchodzi w życie z dniem podjęcia.

Przewodniczący
Rady Miejskiej w Sztumie

Czesław Oleksiak

Pod względem formalno-prawnym
nie budzi zastrzeżeń

Sztum, dnia 02.04.19.

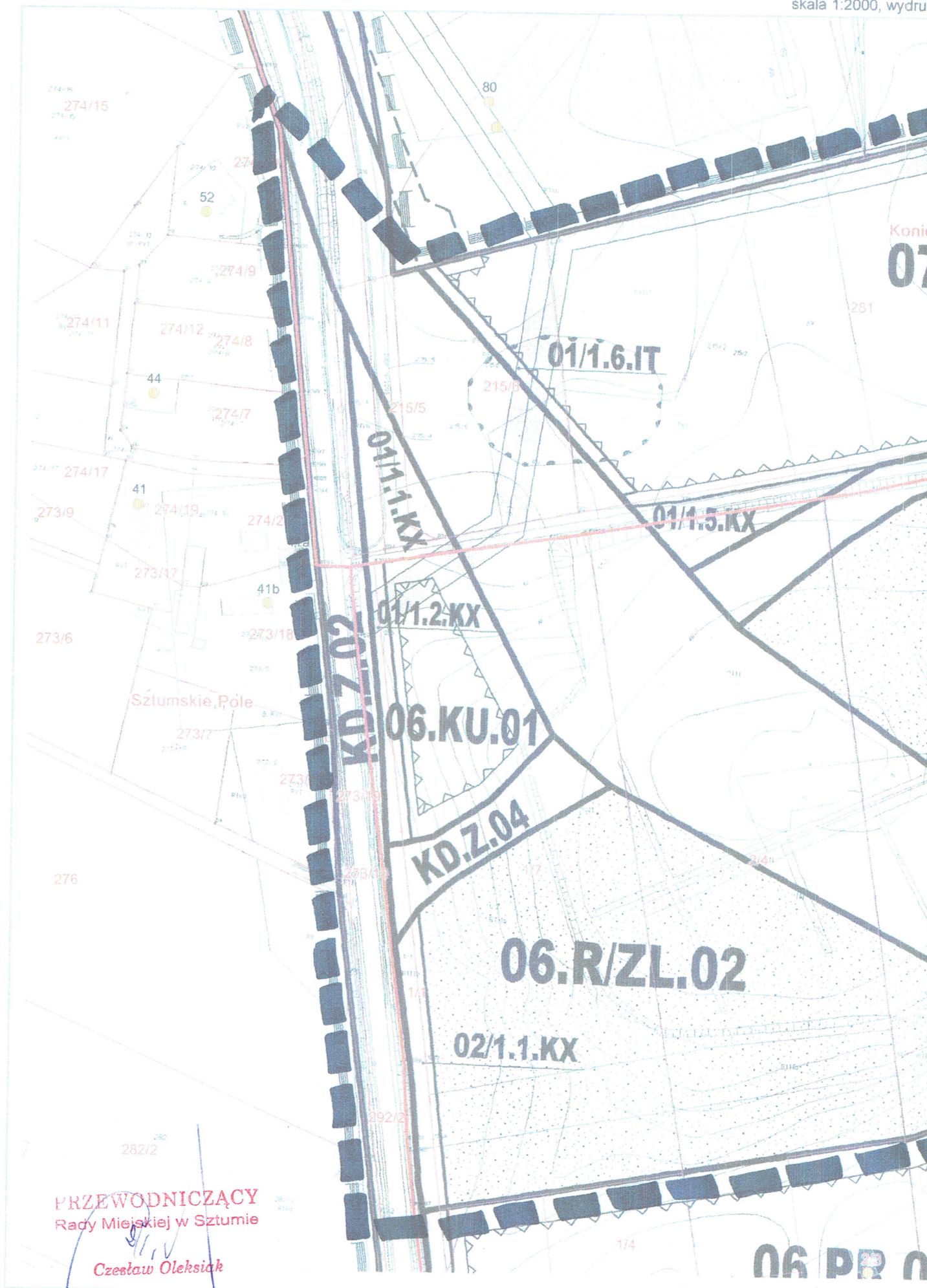

radca prawny
Michał Grochowicki

UZASADNIENIE

Przystępuje się do sporządzenia zmiany miejscowego planu zagospodarowania przestrzennego części obszaru w obrębach Koniecwałd i Kępina ze względu na zlokalizowanie przebiegu obwodnicy Sztumu zgodnie z ustaleniem Studium Uwarunkowań i Kierunków Zagospodarowania Przestrzennego Miasta i Gminy Sztum oraz ze względu na zachowanie istniejącego parkingu na działce nr 215/6 obręb Koniecwałd.

Obszar objęty zmianą planu obejmuje teren o powierzchni ok. 18 ha. Na obszarze znajduje się istniejący parking na działce nr 215/6 obr. Koniecwałd, teren istniejącej drogi 55 o symbolu KD.Z.02, teren projektowanej obwodnicy o symbolu KD.GP.01, w którym trasa przebiegu obwodnicy ustalona w planie nie jest zbieżna z trasą obwodnicy określoną na rysunku Studium, oraz teren projektowanej drogi o symbolu KD.L.05.

Granice obszaru objętego planem poprowadzone są po granicach ewidencyjnych działek lub wzdłuż linii rozgraniczających tereny wyznaczone na rysunku planu.



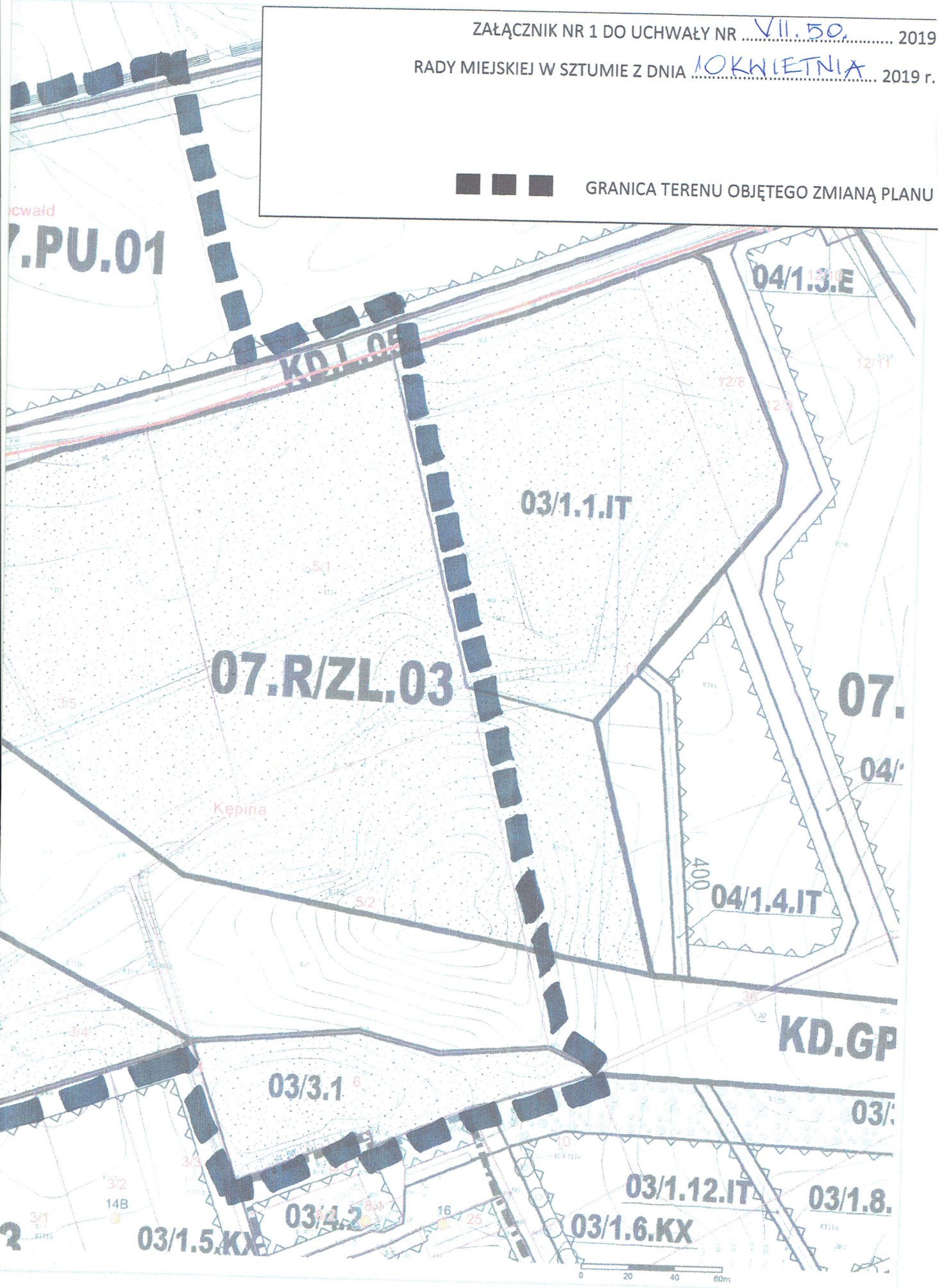
PRZEWODNICZĄCY
Rady Miejskiej w Sztumie

Czesław Oleksiak

06 PR 0

ZAŁĄCZNIK NR 1 DO UCHWAŁY NR VII.50..... 2019
RADY MIEJSKIEJ W SZTUMIE Z DNIA 10 KWIETNIA..... 2019 r.

■ ■ ■ GRANICA TERENU OBJĘTEGO ZMIANĄ PLANU



Wyniki głosowania

Głosowano w sprawie: przystąpienia do sporządzenia zmiany Studium uwarunkowań i kierunków zagospodarowania przestrzennego Miasta i Gminy Sztum dla fragmentu miejscowości Górki, obręb Barlewice- pkt 7/4 i 5 przedstawi Iwona Wyżykowska, kierownik Referatu Planowania Przestrzennego i Majątku,

ZA: 14, PRZECIW: 0, WSTRZYMUJĘ SIĘ: 0, BRAK GŁOSU: 0, NIEOBECNI: 1

Wyniki imienne:

ZA (14)

Mariusz Akierman, Danuta Barańska, Waldemar Fierek, Adam Kaszubski, Jarosław Kazimierowicz, Sławomir Lipski, Bartosz Mazerski, Czesław Oleksiak, Piotr Ostrowski, Adam Poćwiardowski, Iwona Ruszkowska, Ewa Rzeszotarska, Sławomir Sidorowicz, Piotr Siebert

NIEOBECNI (1)

Agnieszka Borowska

Głosowanie zakończono w dniu: 10 kwietnia 2019, o godz. 16:47

Wygenerowano w systemie eSesja.pl | 2019-04-11 11:03:39