

UCHWAŁA NR2020
RADY MIEJSKIEJ W SZTUMIE
z dnia 2020 r.

w sprawie odstąpienia od obowiązku przetargowego trybu zawarcia umowy dzierżawy na czas nieokreślony na nieruchomościach stanowiących gminny zasób nieruchomości

Na podstawie art. 37 ust. 4 ustawy z dnia 21 sierpnia 1997 roku o gospodarce nieruchomościami (t. j Dz. U. z 2020 r. poz. 65) uchwała się, co następuje:

§ 1

Wyraża się zgodę na odstąpienie od obowiązku przetargowego trybu zawarcia umowy dzierżawy na czas nieokreślony na :

1. Część działki nr 417/11 o powierzchni 64,00 m² położonej w obrębie 2 miasta Sztum,
2. Część działki nr 231/9 o powierzchni 700 m² położonej w obrębie Postolin gmina Sztum,
3. Działka nr 125/317 o powierzchni 19,00 m² położona w obrębie Barlevice gmina Sztum.

§ 2

Wykonanie uchwały powierza się Burmistrzowi Miasta i Gminy Sztum.

§ 3

Uchwała wchodzi w życie z dniem podjęcia.

**Przewodniczący
Rady Miejskiej w Sztumie**

Czesław Oleksiak

Uzasadnienie:

Ujęte w uchwale nieruchomości są obciążone umowami dzierżawy lub najmu na czas określony do 3 lat.

Dzierżawcy wykorzystują przedmiot dzierżawy z przeznaczeniem na zagospodarowanie rolnicze - ogród przydomowy.

Zgodnie z art. 37 ust. 4 ustawy z dnia 21 sierpnia 1997 roku o gospodarce nieruchomościami rada gminy może wyrazić zgodę na odstąpienie od obowiązku przetargowego trybu zawarcia umowy na czas oznaczony dłuższy niż 3 lata lub na czas nieoznaczony.

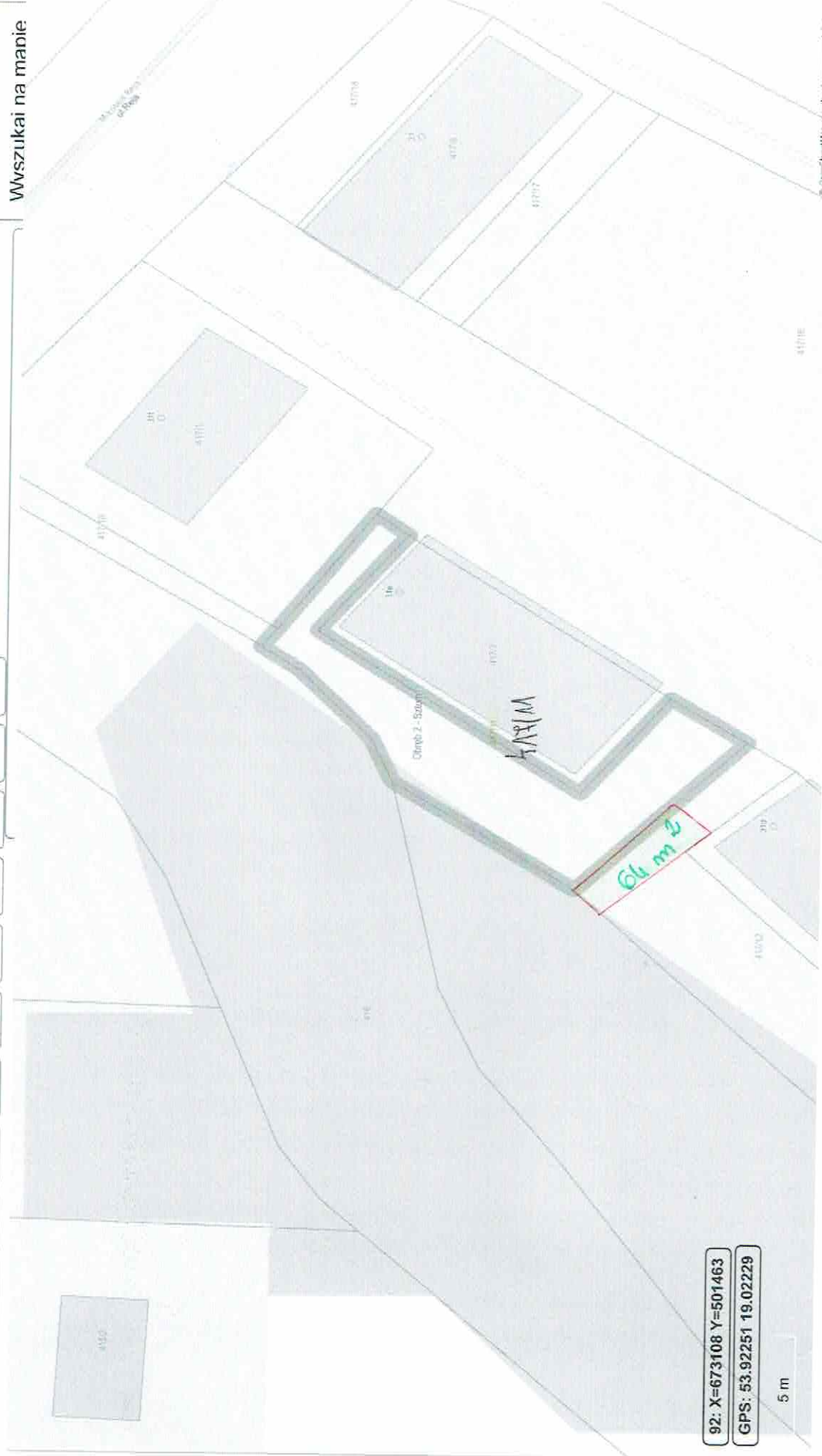
Wyżej wymienione nieruchomości nie są przeznaczone na cele publiczne, inwestycyjne ani statutowe gminy, w związku z czym mogą być wykorzystane w dotychczasowy sposób.



System informacji przestrzennej Miasta i Gminy Sztum

Wszystkie mapy (/[podecznik_e-geoportal.pdf](#))

Wyszukaj na mapie



92: X=673108 Y=501463
GPS: 53.92251 19.02229

5 m



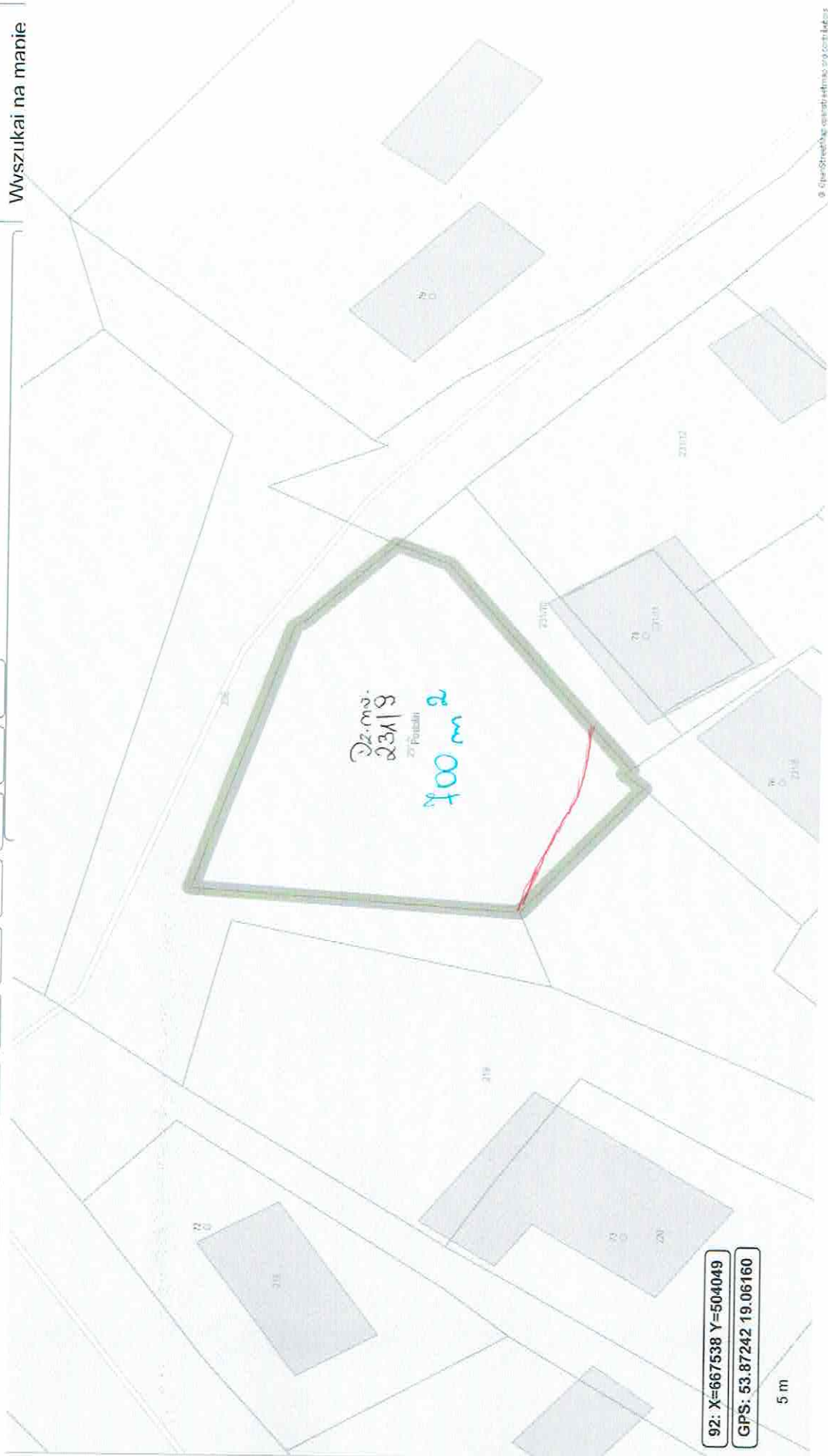
System informacji przestrzennej Miasta i Gminy Sztum

Serwis prowadzony przez Urząd Miasta i Gminy w Sztumie (<http://sztum.pl>)
(<http://e-geoportal.pl>)

Warstwy mapy



(/podecznik_e-geoportal.pdf)



92: X=667538 Y=504049

GPS: 53.87242 19.06160

5 m



System informacji przestrzennej Miasta i Gminy Sztum

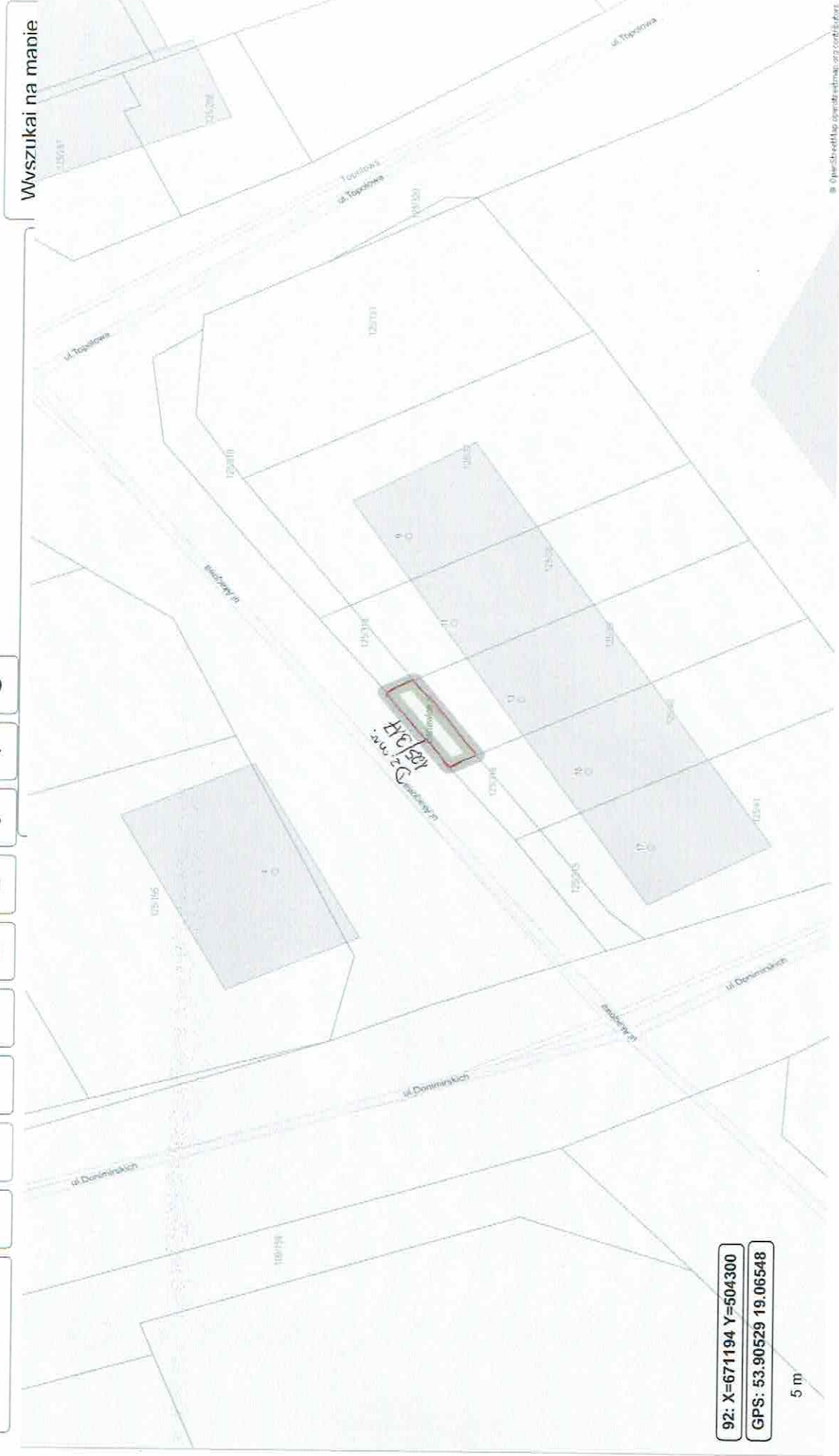
Serwis prowadzony przez Urząd Miasta i Gminy w Sztumie (<http://sztum.pl>)

(<http://e-geoportal.pl>)

Warstwy mapy



(/podecznik_e-geoportal.pdf)



92: X=671194 Y=504300

GPS: 53.90529 19.06548

5 m